

Jako majitel parc. č. 600/2 v k.ú. Otradov  
souhlasím s umístěním vodovodního řadu dle  
zákresu na této situaci.  
Tento souhlas slouží pro územní řízení a stavební povolení.

Bárta Miroslav  
Otradov 80  
53943 Otradov

v.....*OTRADOVĚ*..... dne.....*22.6.2021*.....


.....  
podpis, razítko

## Legenda:

Navrhovaný vodovod



Trasa vodovodu



Dotčený pozemek



Katastrální mapa (hranice pozemků)

Ostatní inženýrské sítě



Plynovod



Telekomunikační kabel místní



Kabely VO





El. vedení VN



El. vedení NN

S



Vypracoval:	Jitka Pavlíková	 <b>VS Chrudim</b> Vodárenská společnost Chrudim, a.s. VS Chrudim, a.s., Novoměstská 626, 537 01 Chrudim tel. 469 669 911, vschrudim@vschrudim.cz				
Kontroloval:	Bc. David Šavelka					
Odpovědný projektant:	Ing. Martin Soudek, Ph.D.					
Kraj:	PARDUBICKÝ	O.ú. / Mě.ú.:	Otradov	Místo stavby:	Otradov	
Investor:	Obec Otradov			Datum :	05/2021	
Název akce:	<b>VODOVOD OTRADOV</b>			Číslo zakázky :		
Název výkresu:				Stupeň :	DUR	Číslo paré:
				Formát:		
				Měřítko:	1:500	
				Číslo výkresu:		
TENTO VÝKRES A JEHO PŘÍLOHY JSOU NAŠÍM DUŠEVNÍM VLASTNICTVÍM, NESMÍ BÝT BEZ NAŠEHO PŘEDCHOZÍHO PÍSEMNÉHO SOUHLASU KOPÍROVÁNY, ROZMNOŽOVÁNY ANI ZPŘÍSTUPNĚNY JINÝM OSOBÁM NEBO FIRMÁM						



156/1

k. ú. Otradov

157/1

157/2

782/2

782/3

157/3

104

114

782/5

162

44/1

Řad V5  
PE 90

600/2

41/2

novost.

80  
41/1

165

1400

166

40

1486/1

133

134

136/2

61

135

136/1

60

132

61

131/2

116/1

chalupa

stod.

kolna

železn. most